

Università
della
Svizzera
italiana

Accademia
di architettura

Institute for the
Contemporary
Urban Project
i.CUP

 irap
Institut für Raumentwicklung

URBAGING

pianificare e progettare lo spazio urbano per una società che invecchia



www.urbaging.ch

Strumento di supporto alla decisione: Urbaging – DSS

I risultati della ricerca realizzata dal 2007 al 2009 hanno permesso di definire i criteri per uno spazio pubblico a misura di anziano. Le raccomandazioni emerse sono state riassunte nel *Manifesto per uno spazio pubblico a misura di anziano* e sono poi confluite nella creazione di uno strumento di supporto alla decisione, utile alla pianificazione e alla progettazione urbana utilizzabile attraverso il sito www.urbaging.ch.

Obiettivi

Lo strumento di supporto alla decisione UrbAging è stato sviluppato per fornire agli interessati una sintesi della ricerca utile nel lavoro quotidiano sul terreno.

La problematica di una società che invecchia e la propria relazione con l'ambiente costruito attiva molte competenze settoriali e richiede una visione complessiva che difficilmente può scaturire da un unico sapere disciplinare.

Destinatari

Lo strumento di supporto alla decisione è stato ideato per tutti gli attori che si occupano di gestione del territorio con un'attenzione per gli anziani. Lo strumento è destinato alle amministrazioni comunali, alle associazioni e alle istituzioni, ma anche ai progettisti e ai politici.

Contenuti

I temi attraverso i quali è accompagnato l'utente che utilizza lo strumento di supporto alla decisione segue la struttura del manifesto „Urbaging – spazi pubblici a misura di anziani“ (v. www.urbaging.ch/files/manifesto_IT.pdf). Nel sito le domande sono suddivise nei tre ambiti gestione, contesto, e qualità dello spazio, con 10 sotto-criteri di seguito elencati.

Gestione

- Governanza
- Partecipazione
- Trasversalità

Contesto

- Accessibilità
- Connettività
- Intensità

Qualità dello spazio

- Convivialità
- Flessibilità
- Sicurezza
- Comfort

Valore aggiunto

Attraverso le diverse modalità di visualizzazione dei risultati è possibile ottimizzare un progetto. Le opinioni personali di chi utilizza lo strumento possono infatti essere riprese e discusse. Lo strumento urbaging non è uno strumento di valutazione in grado di dire se un progetto è buono o meno, ma facilita la condivisione e attira l'attenzione sui numerosi aspetti di cui tener conto se si vuole creare uno spazio pubblico a misura di anziano.


Modalità d'uso

Lo strumento Urbaging è pubblico e accessibile gratuitamente a tutti attraverso il sito www.urbaging.ch. È disponibile la versione italiana, tedesca e francese. Per accedere al sito è necessario essere registrati. I dati forniti sono trattati in assoluta riservatezza e il contenuto dei singoli progetti sono visibili solo all'utente registrato.

Per permettere di capire il funzionamento è stato creato un profilo di prova a cui si può facilmente accedere:

e-mail:	<input type="text" value="prova@urbaging.ch"/>
password:	<input type="text" value="prova"/>
	<input type="button" value="Entra"/>

Dopo la creazione di un nuovo "progetto", o l'apertura di un progetto creato in precedenza, si naviga tra i diversi temi e le domande specifiche. Di seguito riportiamo a titolo di esempio l'interfaccia del criterio "Accessibilità".



prova@urbaging.ch > passeggiata a bosco

Lo strumento

- Presentazione
- Istruzioni

Valutazioni

- Esistenti
- Nuova
- In corso**

Il mio account

- Esci

Informazioni generali | Gestione | **Contesto** | Qualità dello spazio | Risultato

Accesso diretto a un tema : [Seleziona un tema]

Accessibilità

Le diverse parti della città sono facilmente accessibili grazie a percorsi pedonali sicuri e di qualità. [Salva e continua >>](#)

G. L'accessibilità degli spazi pubblici è data dall'assenza di barriere architettoniche (v. qualità dello spazio) e attraversamenti pedonali facilitati.

14)

Sono stati considerati i pericoli di cadute e altri impedimenti esistenti per i pedoni rispetto al progetto (fermate trasporti pubblici, accessi allo spazio pubblico, spazi interni allo spazio pubblico) SI NO non so

Osservazioni:

Da sviluppare? sì no
Pertinente? sì no

15)

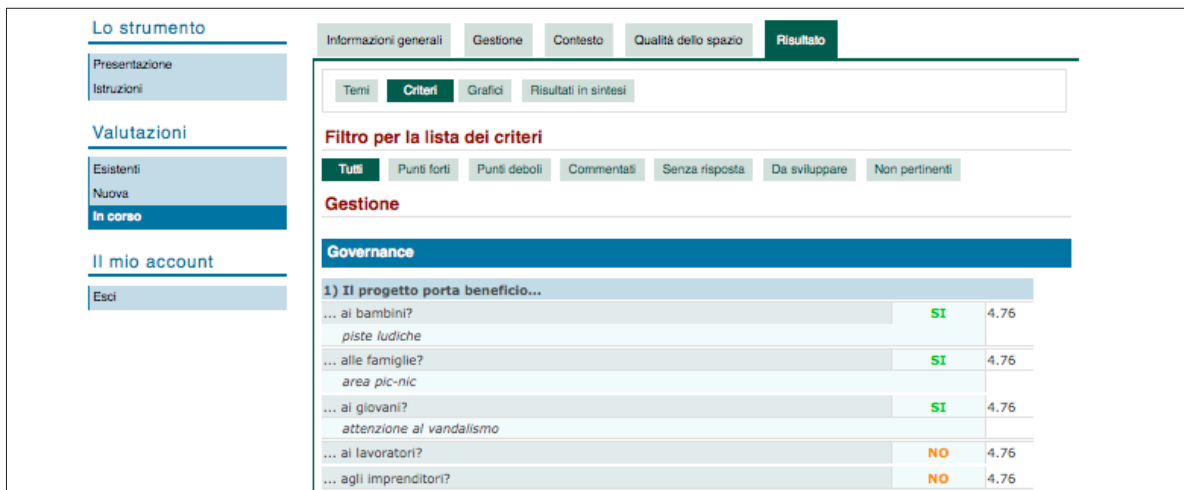
Nel caso di presenza di passaggi pedonali semaforici, sono stati considerati tempi di attraversamento adeguati a persone con mobilità ridotta? SI NO non so

Osservazioni:

Da sviluppare? sì no
Pertinente? sì no

Risultati

In base alle risposte il sistema permette di visualizzare i risultati in diversi modi e condividerli con i partner di progetto, oppure con le autorità politiche. Le risposte sono raggruppate e ordinate in modo da presentare i risultati in maniera sintetica e modulabile secondo la necessità. Si possono selezionare i punti forti o deboli, i punti senza risposta, oppure gli elementi ancora da sviluppare, ma anche gli aspetti ritenuti non pertinenti.



Lo strumento

- Presentazione
- Istruzioni

Valutazioni

- Esistenti
- Nuova
- In corso**

Il mio account

- Esci

Informazioni generali | Gestione | Contesto | Qualità dello spazio | **Risultato**

Tem | **Criteri** | Grafici | Risultati in sintesi

Filtro per la lista dei criteri

Tutti | Punti forti | Punti deboli | Commentati | Senza risposta | Da sviluppare | Non pertinenti

Gestione

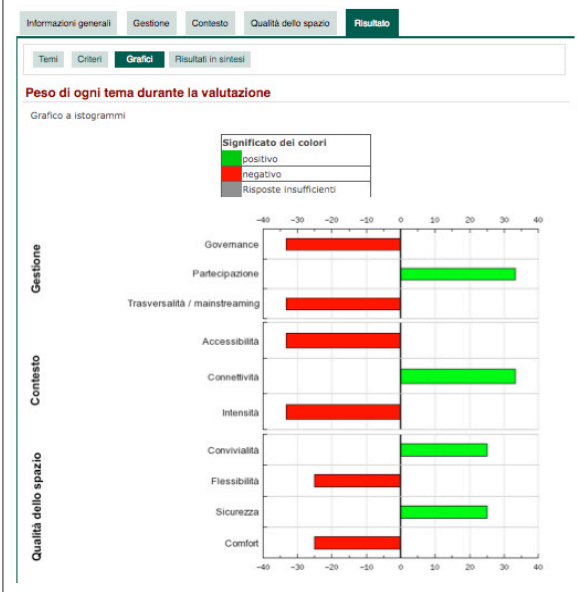
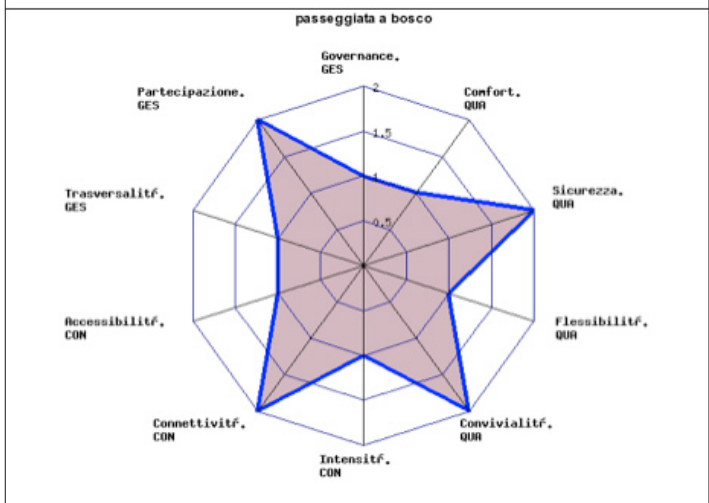
Governance

1) Il progetto porta beneficio...

... ai bambini?	SI	4,76
... alle famiglie?	SI	4,76
... ai giovani?	SI	4,76
... ai lavoratori?	NO	4,76
... agli imprenditori?	NO	4,76

Valutazione di ogni tema

Grafico in Radar



La ricerca Urbaging

Le città di Lugano e Uster sono state l'oggetto della ricerca "UrbAging : pianificare e progettare lo spazio urbano per una società che invecchia". La ricerca è stata finanziata nell'ambito del PNR 54 "Sviluppo sostenibile dell'ambiente costruito" del Fondo Nazionale Svizzero (FNS, 2007-2008). Promossa dall'Istituto per il progetto urbano contemporaneo (i.Cup) dell'Accademia di architettura, in collaborazione con l'Istituto per lo sviluppo territoriale (Irap) della scuola universitaria professionale di Rapperswil, la ricerca nasce dalla collaborazione tra geografi, architetti e urbanisti.

Contatti

Accademia di architettura, iCUP - Institute for Contemporary Urban Project
 Arch. Enrico Sassi
 Depandance, Largo Bernasconi 2
 CH-6850 Mendrisio, Switzerland
 Tel. +41 58 666 5 961
 info@urbaging.ch - www.arc.usi.ch/icup